







-  meja območja OPPN
-  obstoječi objekti
-  prometne površine
-  pločniki
-  zelene površine
-  drevesa, grmovje



IBI SPI d.o.o.
Svetovanje, projektiranje in inženiring

AREALINE
Arealine d.o.o., Novi trg 9, 6230 Postojna

Načrt	Odlok o občinskem podrobnem prostorskem načrtu za območje urejanja IZ 9/5 - BOLNICA		
Naročnik	Splošna bolnica Trbovlje, Rudarska cesta 9, 1420 Trbovlje		
Vsebina - naslov risbe	MERILO	ŠTEV. RISBE	DATUM
	1:500	05c	junij 2011
Faza	Predlog navezave na Rudarsko cesto in cesto TVD - RUDAR		Špela GOSAK, udia; Polona ŽILNIK, udia;
Številka projekta	Uradni vestnik Zasavja, št. 25, leto XLVI, 20.9.2011	Izdelali	Nejc GOSAK, udia, Katja DEBEVC, univ. dipl. geog.
	U-10/2011	Odgovorni prostorski načrtovalec	Špela GOSAK, univ. dipl. inž. arh. A 0292